



SEBASTIAN WASZKIEWICZ

ul. Generała Józefa Hallera 21/5

15-814 Białystok

NIP 542-222-05-60 REGON 362016615

tel. 509 258 108

e-mail: pinkroad@interia.eu

OBIEKT:

**Przebudowa drogi gminnej zlokalizowanej
na działce o nr geod. 48, od DG 102649B
do posesji nr 10 w m. Promiski od km rob.
0+000 do km rob. 0+355**

INWESTOR:

**Gmina Augustów
ul. Mazurska 1C
16-300 Augustów**

STADIUM:

PROJEKT STAŁEJ ORGANIZACJI RUCHU

PROJEKTANT:

mgr inż. Sebastian Waszkiewicz

mgr inż. Sebastian Waszkiewicz

Uprawnienia budowlane do kierowania robotami
budowlanymi bez ograniczeń w specjalności drogowej
Nr upr. PDL/0107/DW00/08

Maj 2025 roku

Zawartość opracowania

1. Strona tytułowa
2. Karta uzgodnień
3. Plan orientacyjny - rys nr 1
4. Plan sytuacyjny stałej organizacji ruchu – rys nr 2

KARTA UZGODNIEN

PROJEKT STAŁEJ ORGANIZACJI RUCHU

Przebudowa drogi gminnej zlokalizowanej na działce o nr geod. 48, od DG 102649B do posesji nr 10 w m. Promiski od km rob. 0+000 do km rob. 0+355

Lp.	Data	Pieczęć Instytucji / Podpis / Uwagi
	09.05.25	<p>GMINA AUGUSTÓW ul. Mazurska 1 C 16-300 Augustów</p> <p>WÓJT mgr inż. Zbigniew Tuksiński</p> <p>Powiatowy Zarząd Dróg 16-300 Augustów, ul. Wójc. Posałkiego 54 tel. 87 643 45 20 fax 87 643 54 54 REGON 790675890, NIP 846-14-28-349</p> <p>PROJEKT organizacji ruchu opiniuję pozytywnie - negatywnie z następującymi warunkami: Data 09.05.2025r.</p> <p>DYREKTOR POWIATOWEGO ZARZĄDU DRÓG w Augustowie inż. Daniel Hiero</p> <p>Niniejszą stałą/tymczasową organizację ruchu ZATWIERDZAM w całości/w części a) bez zmian, b) ze zmianami lub uwagami: Nr ewidencyjny projektu organizacji ruchu Termin wprowadzenia organizacji ruchu 09.05.2025r. Data 12.05.2025r.</p> <p>Z up. STAROSTY Paweł Wnukowski Kierownik Wydziału Komunikacji i Transportu</p>

OPIS TECHNICZNY

I. PODSTAWA OPRACOWANIA

- Zlecenie Inwestora,
- Rozporządzenie Ministra Infrastruktury oraz Spraw Wewnętrznych i Administracji z 31.07.2002r. w sprawie znaków i sygnałów na drogach,
- Rozporządzenie Ministra Infrastruktury z 03.07.2003r. w sprawie szczegółowych warunków technicznych dla znaków drogowych i sygnałów na drogach oraz urządzeń bezpieczeństwa ruchu drogowego i warunków ich umieszczania na drogach,
- Rozporządzenie Ministra Infrastruktury z 23.09.2003r. w sprawie szczegółowych warunków zarządzania ruchem na drogach oraz nadzoru nad tym zarządzaniem,
- Ustawa z dnia 20.06.1997r. prawo o ruchu drogowym.

II. ZAKRES OPRACOWANIA

Opracowanie obejmuje projekt stałej organizacji ruchu w ramach przebudowy drogi gminnej zlokalizowanej na działce o nr geod. 48, od DG 102649B do posesji nr 10 w m. Promiski od km rob. 0+000 do km rob. 0+355.

III. WARUNKI GEOMETRYCZNE

Opracowanie to jest realizowane w oparciu o projekt wykonawczy „Przebudowa drogi gminnej zlokalizowanej na działce o nr geod. 48, od DG 102649B do posesji nr 10 w m. Promiski od km rob. 0+000 do km rob. 0+355” i w nim zawarte są wszystkie warunki geometryczne oraz stan istniejący.

IV. STAŁA ORGANIZACJA RUCHU

Projektowane oznakowanie pionowe jest dostosowane do przyjętych rozwiązań sytuacyjnych.

Szczegóły rozwiązań oraz lokalizacja oznakowania zostały przedstawione w części rysunkowej na planie sytuacyjnym stałej organizacji ruchu.

Znaki pionowe istniejące zostały przedstawione jako czarno – białe zaś projektowane w formie kolorowej.

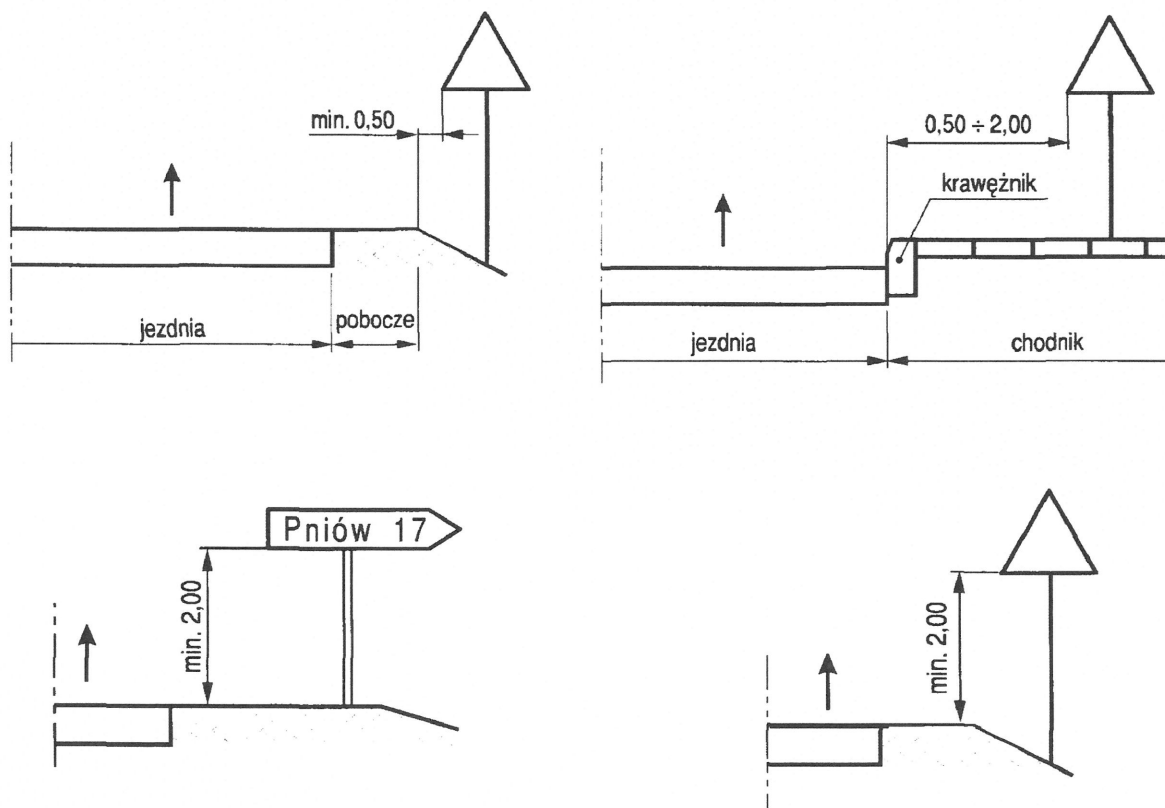
Do oznakowania należy zastosować znaki odblaskowe **I generacji** z grupy wielkości **małe oprócz** znaków:

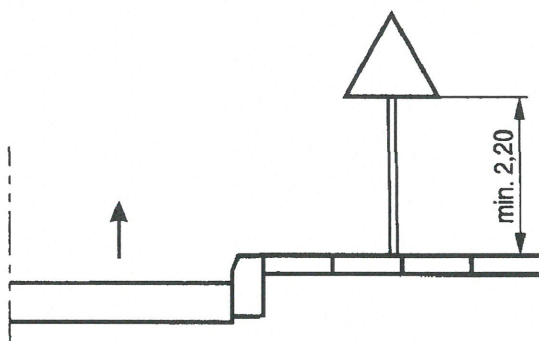
- B-20 - które muszą być **II generacji**, z grupy wielkości **średnie**, o symbolach, wymiarach i kolorystyce zgodnie z “Rozporządzeniem Ministra Infrastruktury z 03.07.2003r. w sprawie szczegółowych warunków technicznych dla znaków i sygnałów na drogach oraz urządzeń bezpieczeństwa ruchu drogowego i warunków ich umieszczania na drogach”.

Znaki drogowe ustawić na słupkach stalowych ocynkowanych \varnothing 60 mm, w odległości od 0,5 do 2,0 m od krawędzi jezdni, na wysokości min. 2,0 m (dół znaku od powierzchni terenu).

Lokalizacja znaków pionowych przedstawiona w części rysunkowej projektu jest orientacyjna i wynika z zastosowanej skali wydruku.

Znaki pionowe należy ustawić zgodnie z poniższymi przykładami:





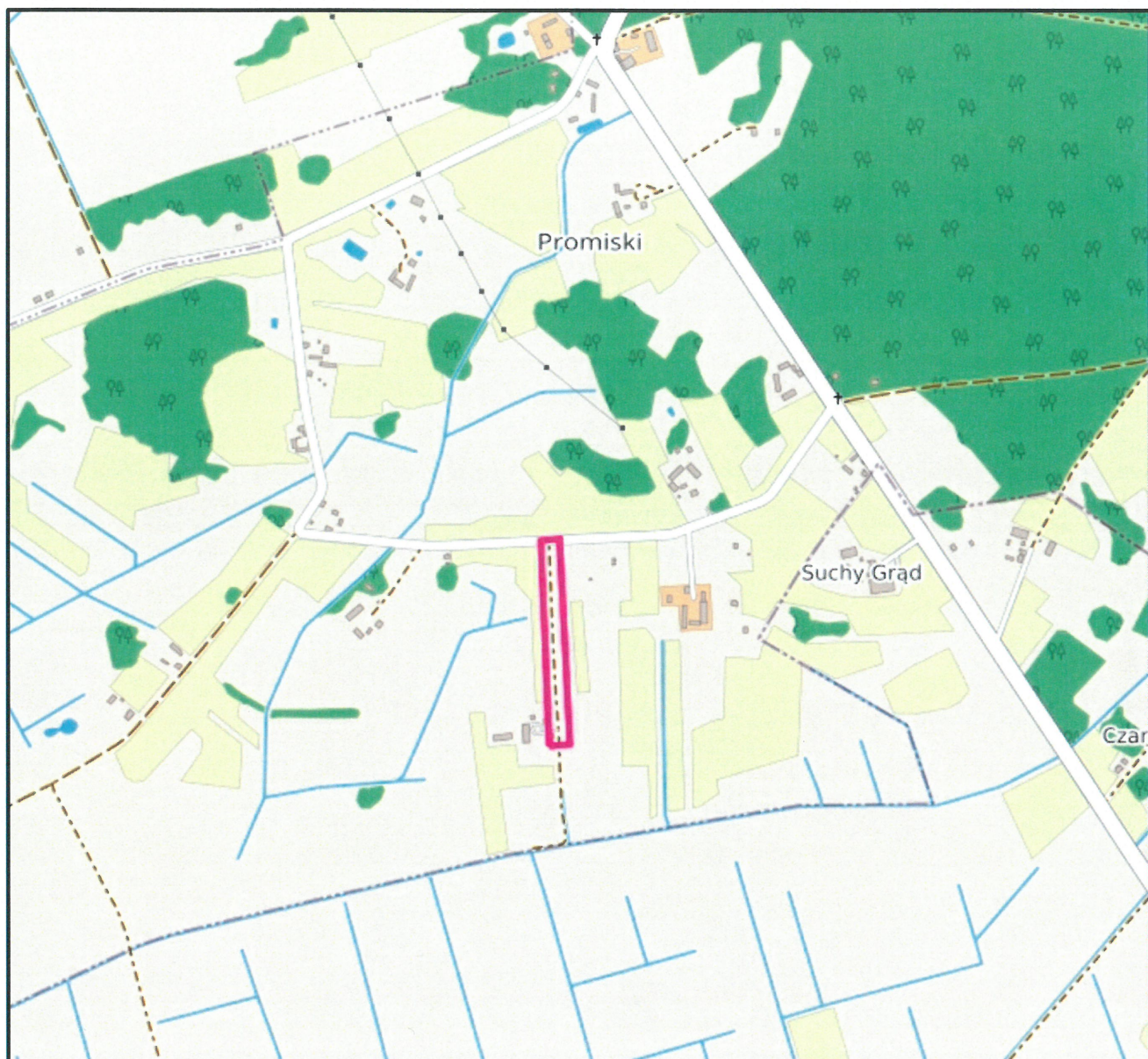
Umocowanie znaków do słupków powinno tworzyć konstrukcję zapewniającą jej stabilność, trwałość, widoczność i czytelność.

Przewidywany termin wprowadzenia stałej organizacji ruchu – listopad 2027 roku.

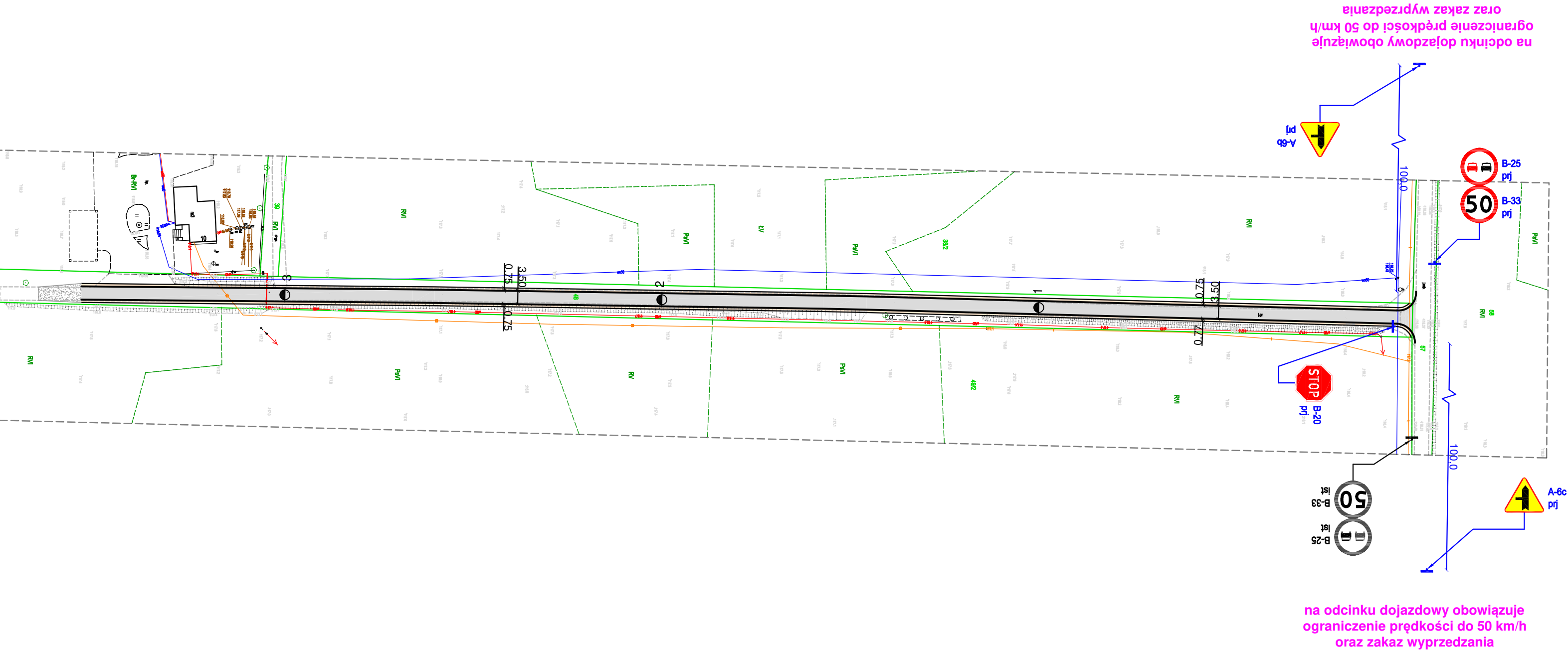
UWAGA!

Jednostka wprowadzająca organizację ruchu zawiadamia organ zarządzający ruchem, zarząd drogi oraz właściwego Komendanta Policji o terminie jej wprowadzenia, co najmniej 7 dni przed dniem wprowadzenia organizacji ruchu.

mgr inż. Sebastian Waszkiewicz
Uprawnienia budowlane do kierowania robotami
budowlanymi bez ograniczeń w specjalności drogowej
Nr upr. PDL/0107/OWOD/08



Zabrania się powielania rysunku oraz usuwania tabeli znamionowej rysunku (prawo autorskie) bez zgody PinkRoad			
		SEBASTIAN WASZKIEWICZ ul. Generała Józefa Hallera 21/5 15-814 Białystok NIP 642-222-05-60 REGON 362016618 tel. 509 258 106 e-mail: pinkroad@interia.eu	
		Rysunek nr: 1	
S.O.R.	Nazwa rysunku: Plan orientacyjny	Obiekt: Przebudowa drogi gminnej zlokalizowanej na działce o nr geod. 48, od DG 102649B do posesji nr 10 w m. Promiski	
Skala: 1:20000	BRANZA DROGOWA		Data: 05.2025
Imię i nazwisko nr upr.:		Podpis:	
Projektant: mgr inż. Sebastian Waszkiewicz PDL/0107/OWOD/08		 mgr inż. Sebastian Waszkiewicz Uprawnienia budowlane do kierowania robotami budowlanymi bez ograniczeń w specjalności drogowej Nr upr. PDL/0107/OWOD/08	



LEGENDA :

B-33
Ist

- ISTNIEJĄCE OZNAKOWANIE PIONOWE

A-6c
prj

- PROJEKTOWANE OZNAKOWANIE PIONOWE

Zobranie się powołania rysunku oraz usuwania tabeli znamionowej rysunku (prawo autorskie) bez zgody PinkRoad			
<div><div>PINK</div><div>ROAD</div></div>		<div>SEBASTIAN WASZKIEWICZ</div> <div>ul. Generała Józefa Hallera 21/5</div> <div>16-814 Białystok</div> <div>NIP 842-222-08-60 REGON 362016615</div> <div>tel. 509 258 108</div> <div>e-mail: pinkroad@interia.eu</div>	
SOR	Nazwa rysunku: Plan sytuacyjny stałej organizacji ruchu		Rysunek nr:
	Obiekt:		2
	Przebudowa drogi gminnej zlokalizowanej na działce o nr geod. 48, od DG 102649B do posesji nr 10 w m. Promiski		Data : 05.2025
Skala : 1:1000			
BRANŻA DROGOWA			
Inicj i numeracja nr rysu:		Podpis:	
Projektant:			
mgr inż. Sebastian Waszkiewicz PDL/0107/OWOD/08			